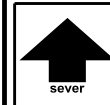
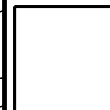
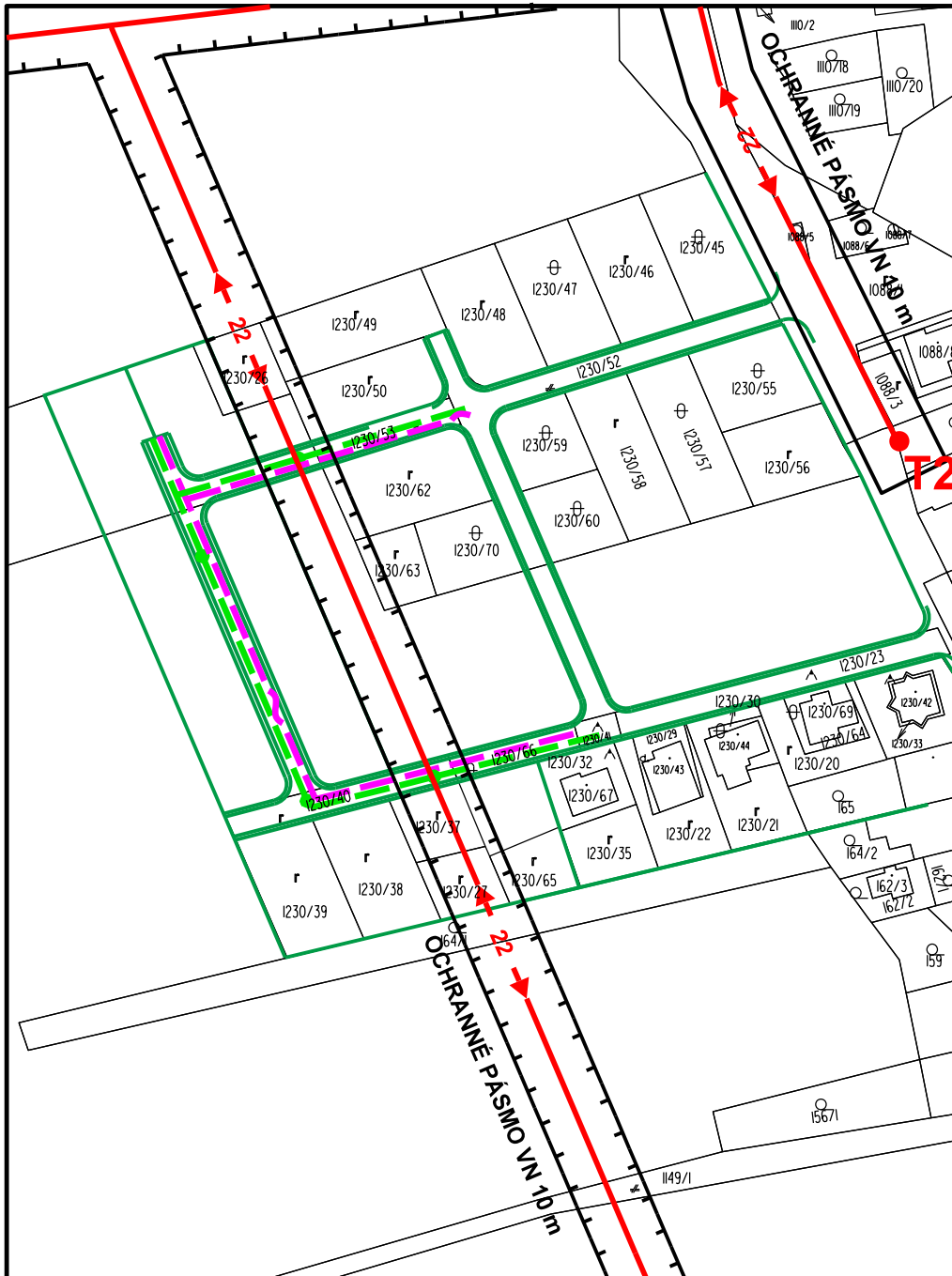




ZMENY A DOPLNKY ÚZEMNÉHO PLÁNU OBCE BENIAKOVCE č.2

Lokalita Hôrka

etapa: NÁVRH



URBI	Urbanizmus a územné plánovanie, projektová kancelária, Zvonárska 23, 040 01 Košice	Dátum Január 2015
Názov dokumentácie	Zmeny a doplnky Územného plánu obce BENIAKOVCE č.2 (lokalita Hôrka)	Číslo výkresu 6
Názov výkresu	Energetika a telekomunikácie	Mierka 1:2 000
Hlavní riešitelia: Ing.arch. Alexander BéI	Zodpovední riešitelia:	