



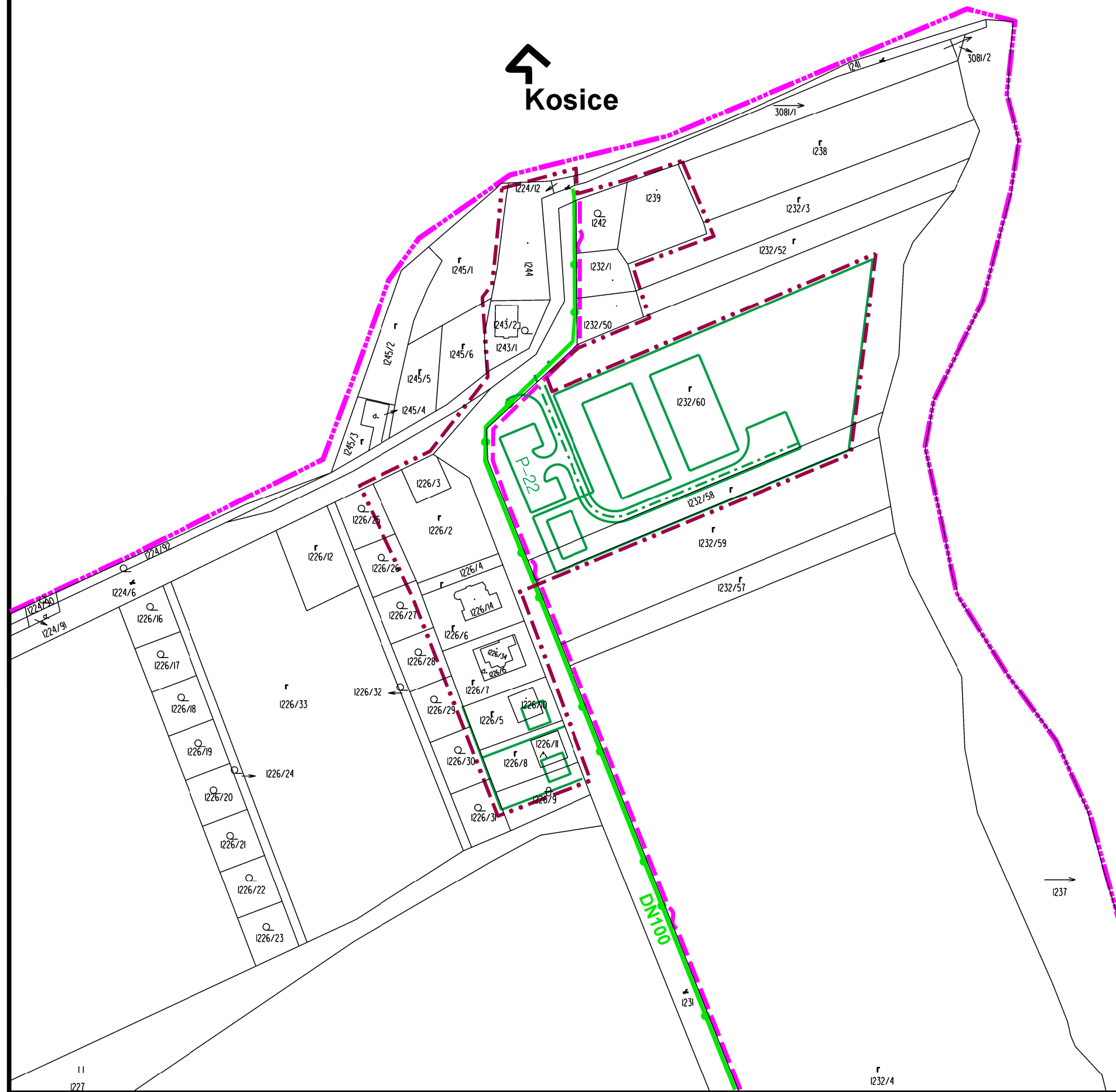
# ZMENY A DOPLNKY ÚZEMNÉHO PLÁNU OBCE

## BENIAKOVCE č.2

Lokalita Židovo

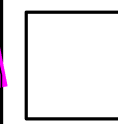
etapa: **PODKLAD**

  
Kosice



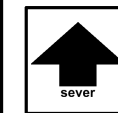
### Legenda

stav	návrh	
		HRANICA KATASTRÁLNEHO ÚZEMIA
		HRANICA SÚČASNE ZASTAVANÉHO ÚZEMIA
		POLOHOPIS
		OBYTŇNÝ SÚBOR SATELIT (ROZOSTAVANÝ)
		ÚZEMIE RIEŠENÉ PRE BÝVANIE V PREDCHÁDZAJÚCOM ÚPN
		TRANSFORMOVŇA
		2x110kV VZDUŠNÉ ELEKTRICKÉ VEDENIE
		22kV VZDUŠNÉ ELEKTRICKÉ VEDENIE
		22kV VEDENIE - ZAVESENÝ KÁBEL
		OCHRANNÉ PÁSMA VŠETKÝCH DRUHOV
		VYSOKOTLAKÝ PLYNOVOD
		STREDOTLAKÝ PLYNOVOD
		NÍZKOTLAKÝ PLYNOVOD
		REGULAČNÁ STANICA PLYNU
		TELEKOMUNIKAČNÝ ROZVOD



podklad:

ÚZEMNÝ PLÁN OBCE BENIAKOVCE  
V ZNENÍ ZMIEN A DOPLNKOV



názov výkresu:  
6 Energetika a telekomunikácie

M 1:2000