



ZMENY A DOPLNKY Č 03 ÚZEMNÉHO PLÁNU OBCE BENIAKOVCE

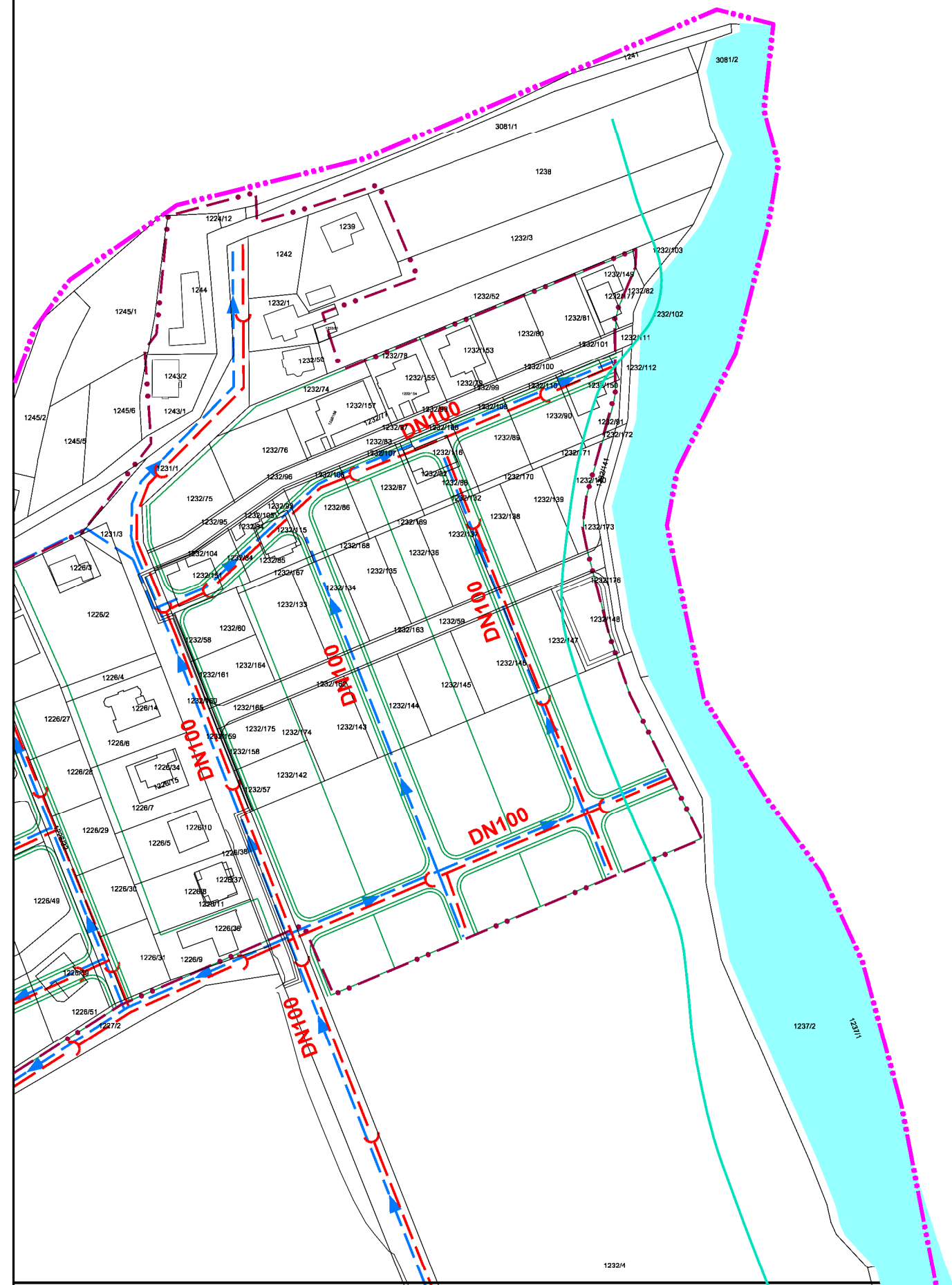
Lokalita Židovo

etapa:STAV

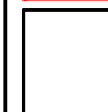
Legenda

Legenda

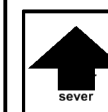
stav	návrh	
		HRANICA KATASTRÁLNEHO ÚZEMIA
		HRANICA ZASTAVANÉHO ÚZEMIA
		POLOHOPIŠ
		SPLAŠKOVÁ KANALIZÁCIA
		VÝTLAČNÉ POTRUBIE KANALIZAČNÉ
		DAŽDOVÁ KANALIZÁCIA
		VODOVODNÁ SIEŤ
		VODNÝ TOK
		ZÁPLAVOVÁ ČIARA



podklad:



ÚZEMNÝ PLÁN OBCE BENIAKOVCE
V ZNENÍ ZMIEN A DOPLKOV



Názov výkresu:

5/a Vodné hospodárstvo

M 1:2000